


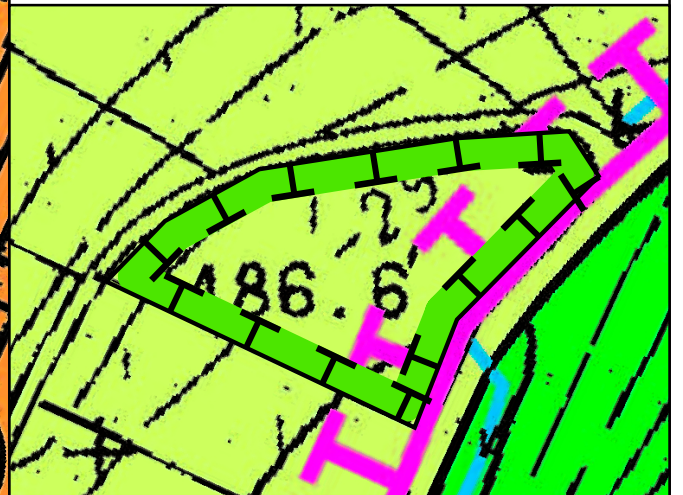


Legende

-  Geltungsbereich
-  Flächen zum Schutz, zur Pflege und zur Entwicklung von Boden, Natur und Landschaft
-  Sonderbauflächen

Externe Ausgleichsfläche:
Gemarkung Heddesheim, Flur 7, Parz.-Nr. 98



**VERBANDSGEMEINDE
LANGENLONSHEIM-STROMBERG**

**Änderung des Flächennutzungsplans
der ehem. VG Langenlonsheim in der OG
Guldental - Sonderbaufläche Reiterhof -**

Ortsgemeinde	Guldental	Stand vom	12.11.2020
Maßstab	1:1.000	Erstellt von	Ka / RuW

**STADTPLANUNG
LANDSCHAFTSPLANUNG**
Dipl. Ing. Reinhard Bachtler
Dipl. Ing. Heiner Jakobs
Roland Kettering
Dipl. Ing. Peter Riedel
Dipl. Ing. Walter Ruppert

Freie Stadtplaner PartGmbH
Bruchstraße 5
67855 Kalerslautern
Telefon 0631 / 36158 - 0
E-Mail buero@bbp-kl.de
Web www.bbp-kl.de

