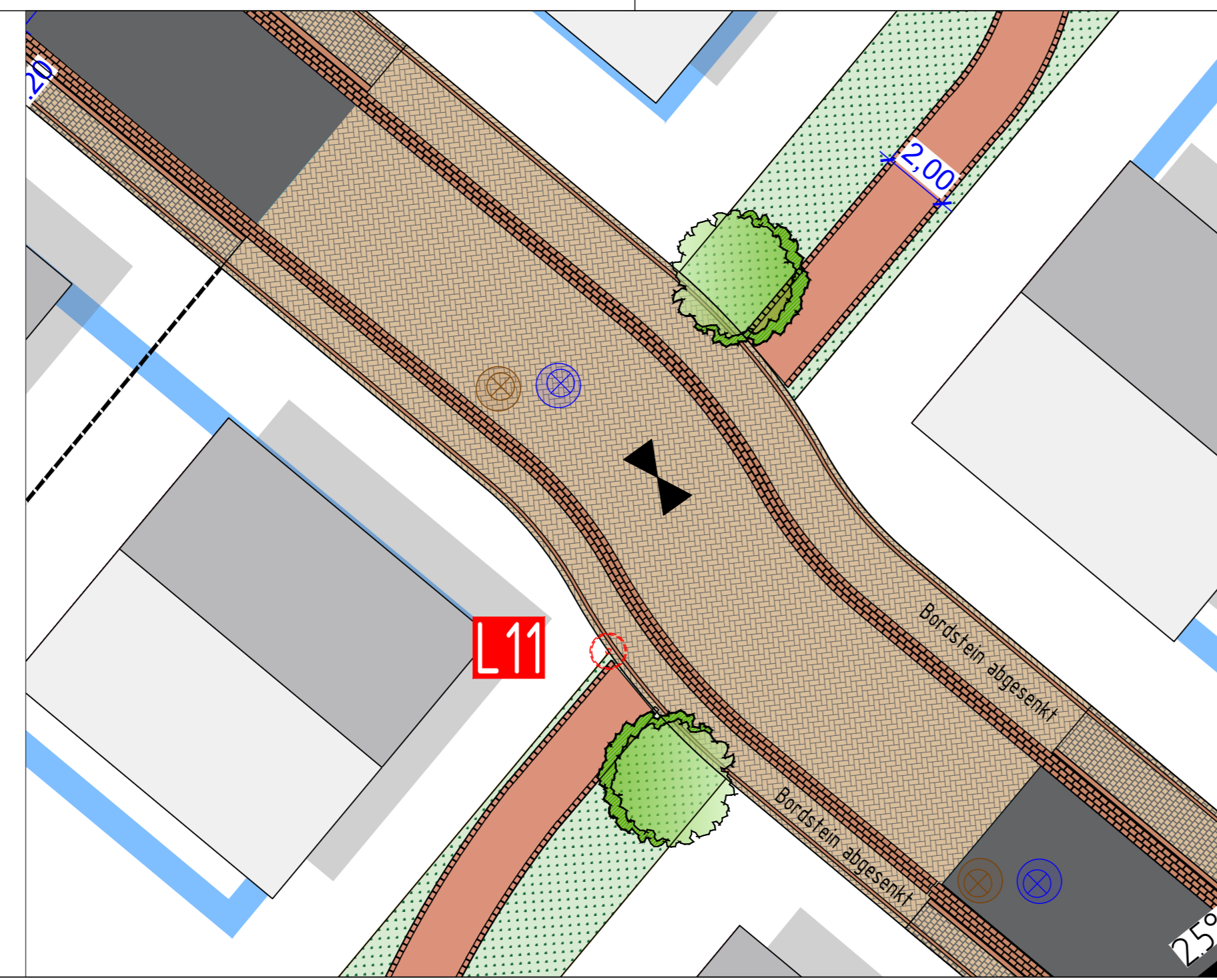


Detail A: Gestaltung Einmündungsbereiche Hauptachse



Detail B: Mischfläche in der Hauptachse

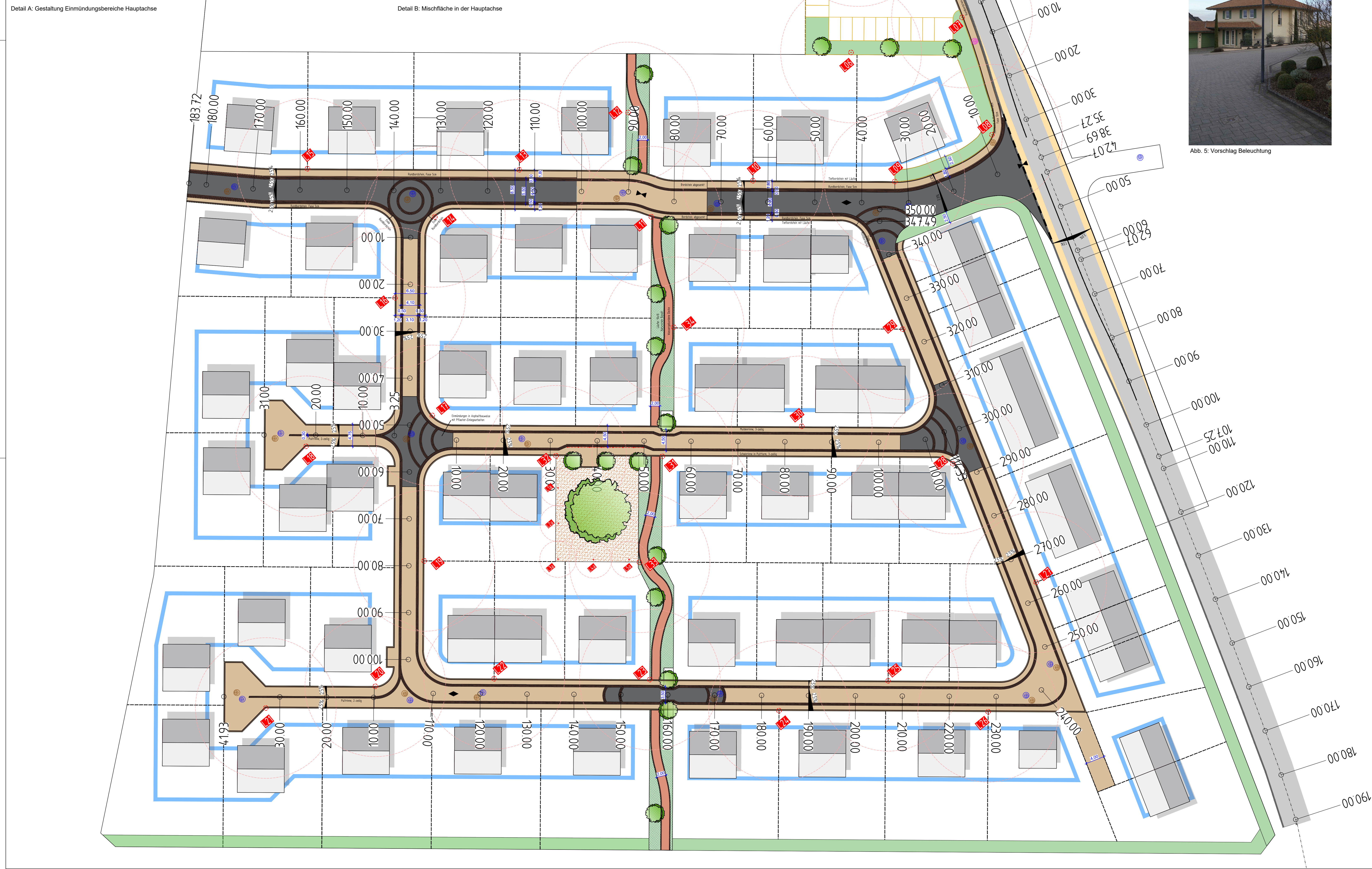


Abb. 1: Fußweg, wassergebunden, Einfassung Basalt



Abb. 2: Beispiel Hauptachse, Asphaltbauweise, Gehwege mit Rundbord



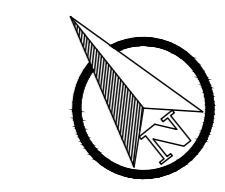
Abb. 5: Vorschlag Beleuchtung



Abb. 3: Beispiel Verlegemuster Nebenachsen



Abb. 4: Beispiel Einlegearbeiten in Einmündungsbereichen



Lageplan		Farbflächen	
AK	Ausrüstung Anfang	Querneigung	Pflasterflächen
AE	Ausrüstung Ende	Leuchte	Fahrbahn Pflaster
H	Hochpunkt	Beleuchtungskabel	Gehwege Rasterverband
IP	Tiefpunkt	Baum geplant	Asphalt, Hauptachse und Einmündungen
TP	Tangentenschnittpunkt	Baum Bestand	Rinne, Bord, Einlegearbeiten
S	Streifenablauf	WL vorhanden	Quartiersplatz
	Achse	RW-Kanal	Aufweitung K&B
	Kopfhöhe	SW-Kanal	Grünfläche Frischluftfläche
	Radius	MW-Kanal	Fußwege wassergebunden mit Natursteinraster
	Streifenablauf	RW-Schachtdeckel	
		SW-Schachtdeckel	
		MW-Schachtdeckel	

Änderung	Index	geändert	geprüft	Datum
Anpassung Aufweitung	g	C. Barth	F. Barth	Nov 2021
Anpassung Gradientenhöhen	f	C. Barth	F. Barth	Nov 2021
Aufweitung Einmündung B.25m / Gehweg K&B	e	C. Barth	F. Barth	Jun 2021
Anpassung Verzweigung K&B	d	C. Barth	F. Barth	Mar 2021
Gradienten für B-Plan	c	C. Barth	F. Barth	Mar 2021
Verzweigung K&B	b	C. Barth	F. Barth	Nov 2020
Erstellung Lageplan	a	C. Barth	F. Barth	Aug 2020

AUFTRAGGEBER: Ortsgemeinde Windesheim
vertr. durch Herrn Ortsbürgermeister Volker Stern

BAUVORHABEN: Erschließung NBG "Auf den Acht Morgen" Windesheim

Benennung: Gestaltungsplan mit Ausbauvorschlag

Projekt-Nr.: WN-20-01

Maßstab: Lage: 1:300
Höhe: o.M.

BARTH Tiefbautechnisches Büro
Herrnhofstraße 7
55595 Wollhusen
Tel.: 06706/8758 Fax: 6349

Zeichnungsgewinner: Projektsteller: F. Barth
Bearbeitet: C. Barth
Datum: 01.08.2020