Radwegekonzept / -bau
VG Stromberg - Langenlonsheim

URLAUBSREGION
Langenlonsheim
Stromberg

Stand Erarbeitung Konzept

... gemeinsam gute Wege finden.

Andrea Rau
AR Mobilitätsplanung

Stand Erarbeitung Konzept

- ✓ Bestandsaufnahme Radnetz / Radwegebau / Planungen ist weitgehend erfolgt

- ✓ Beteiligung der OG ist im Januar ´22 erfolgt
  - ➢ Wunsch-Verbindungen wurden in Konzeptentwurf eingepflegt
  - ➢ mehrere Strecken wurden bereits auf Tauglichkeit geprüft

- ✓ demnächst Beteiligung der Öffentlichkeit
  - ➢ Bürgerbeteiligung „alle Kanäle“ (Amtsblatt, online, …)
  - ➢ Verbände (Bauern-/Winzerschaft, ADFC/VCD, …

Radkonzeption VG Langenlonsheim-Stromberg

URLAUBSREGION Langenlonsheim Stromberg

Bestands-aufnahme

Zwischenstand 04/2022

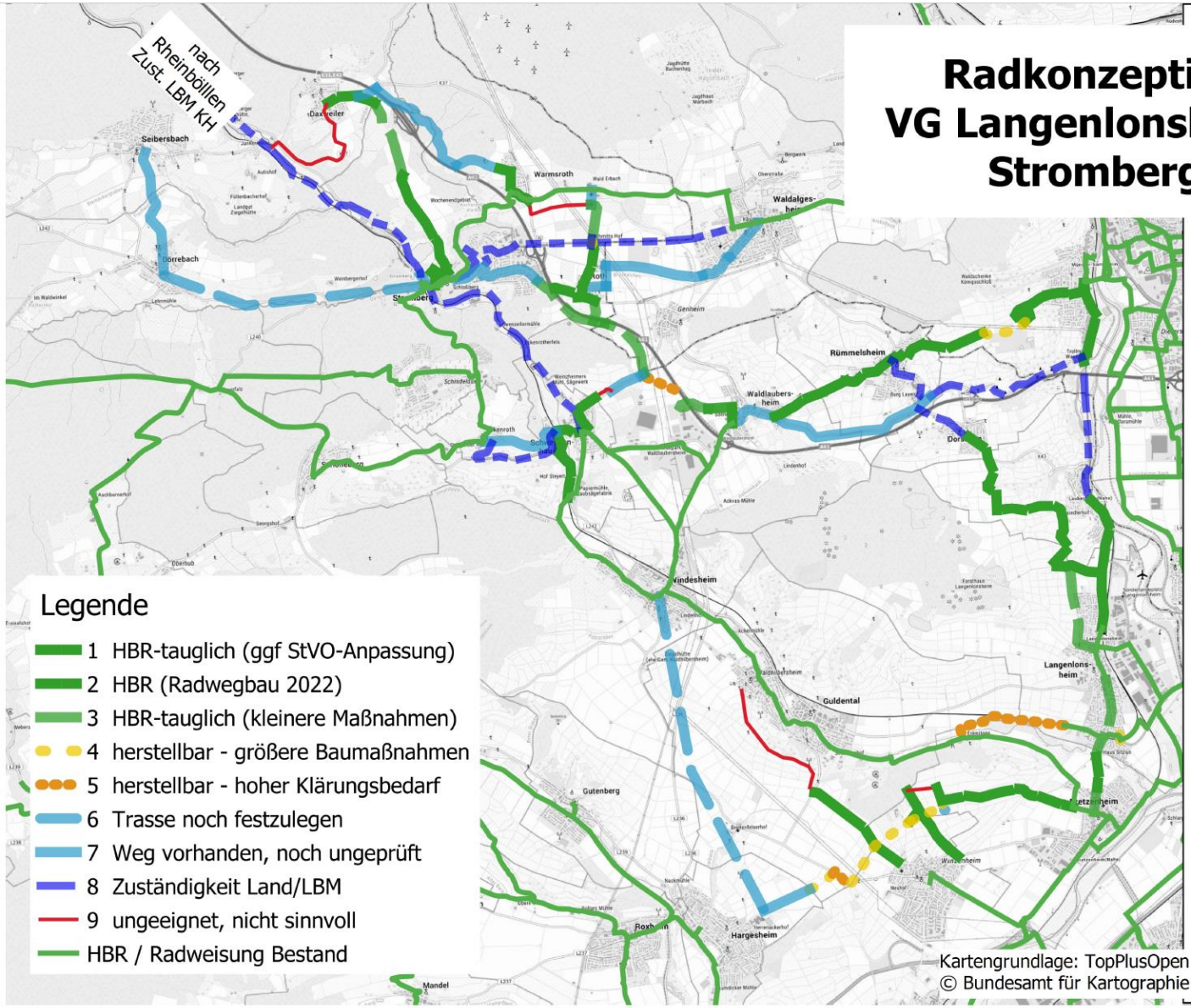

N

0 1 2 km

... gemeinsam gute Wege finden.
Andrea Rau
AR Mobilitätsplanung

Kartengrundlage: TopPlusOpen © GeoBasis-DE / BKG 2022
© Bundesamt für Kartographie und Geodäsie.

Radkonzeption VG Langenlonsheim-Stromberg

Detailkarte Süd

URLAUBSREGION Langenlonsheim Stromberg

Bestands-aufnahme

Zwischenstand 04/2022

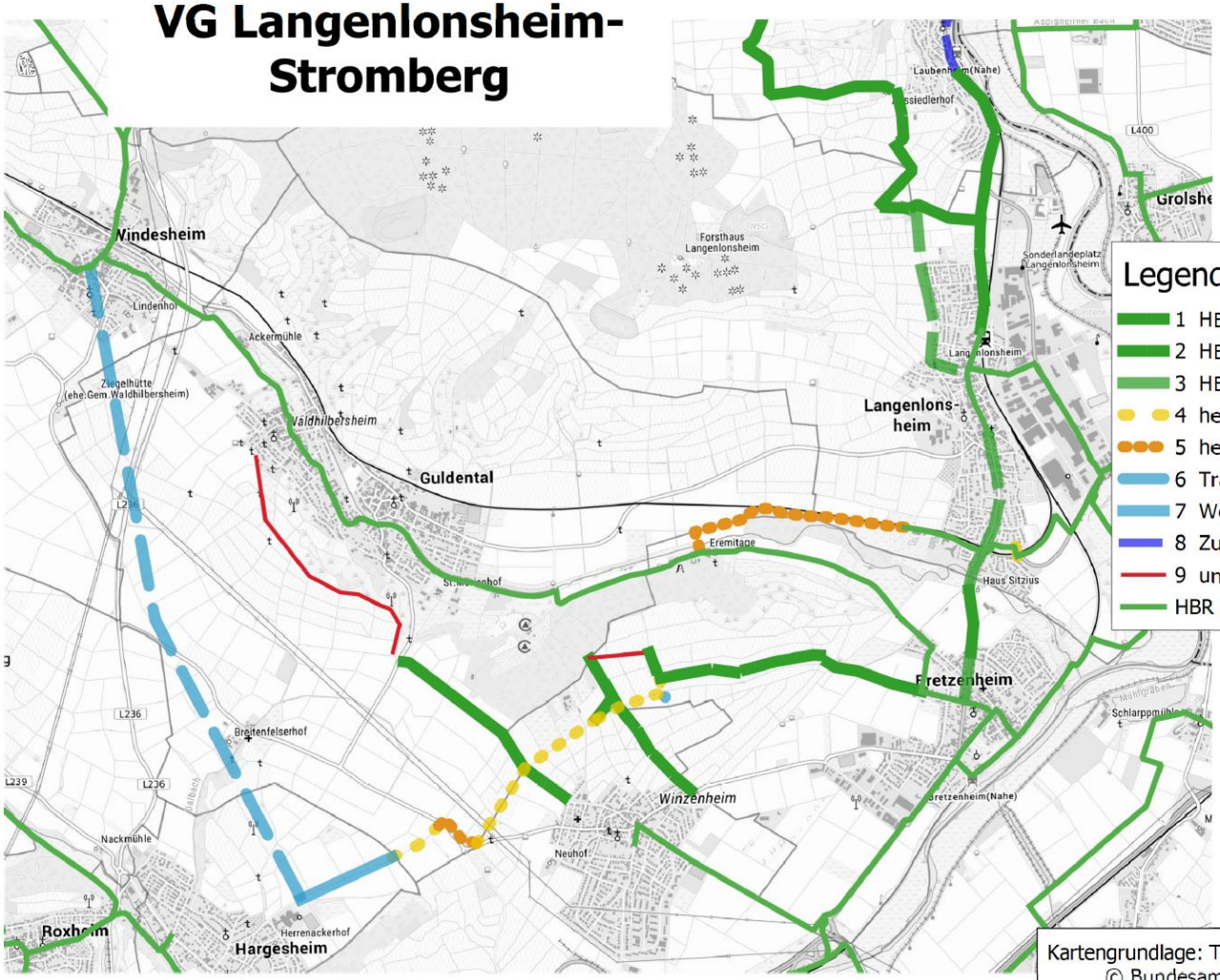

Legende

- 1 HBR-tauglich (ggf StVO-Anpassung)
- 2 HBR (Radwegbau 2022)
- 3 HBR-tauglich (kleinere Maßnahmen)
- 4 herstellbar - größere Baumaßnahmen
- 5 herstellbar - hoher Klärungsbedarf
- 6 Trasse noch festzulegen
- 7 Weg vorhanden, noch ungeprüft
- 8 Zuständigkeit Land/LBM
- 9 ungeeignet, nicht sinnvoll
- HBR / Radweisung Bestand

N

0 1 km

... gemeinsam gute Wege finden.
Andrea Rau
AR Mobilitätsplanung

Kartengrundlage: TopPlusOpen © GeoBasis-DE / BKG 2022
© Bundesamt für Kartographie und Geodäsie.

Radkonzeption VG Langenlonsheim-Stromberg

URLAUBSREGION Langenlonsheim Stromberg

Detailkarte Nord

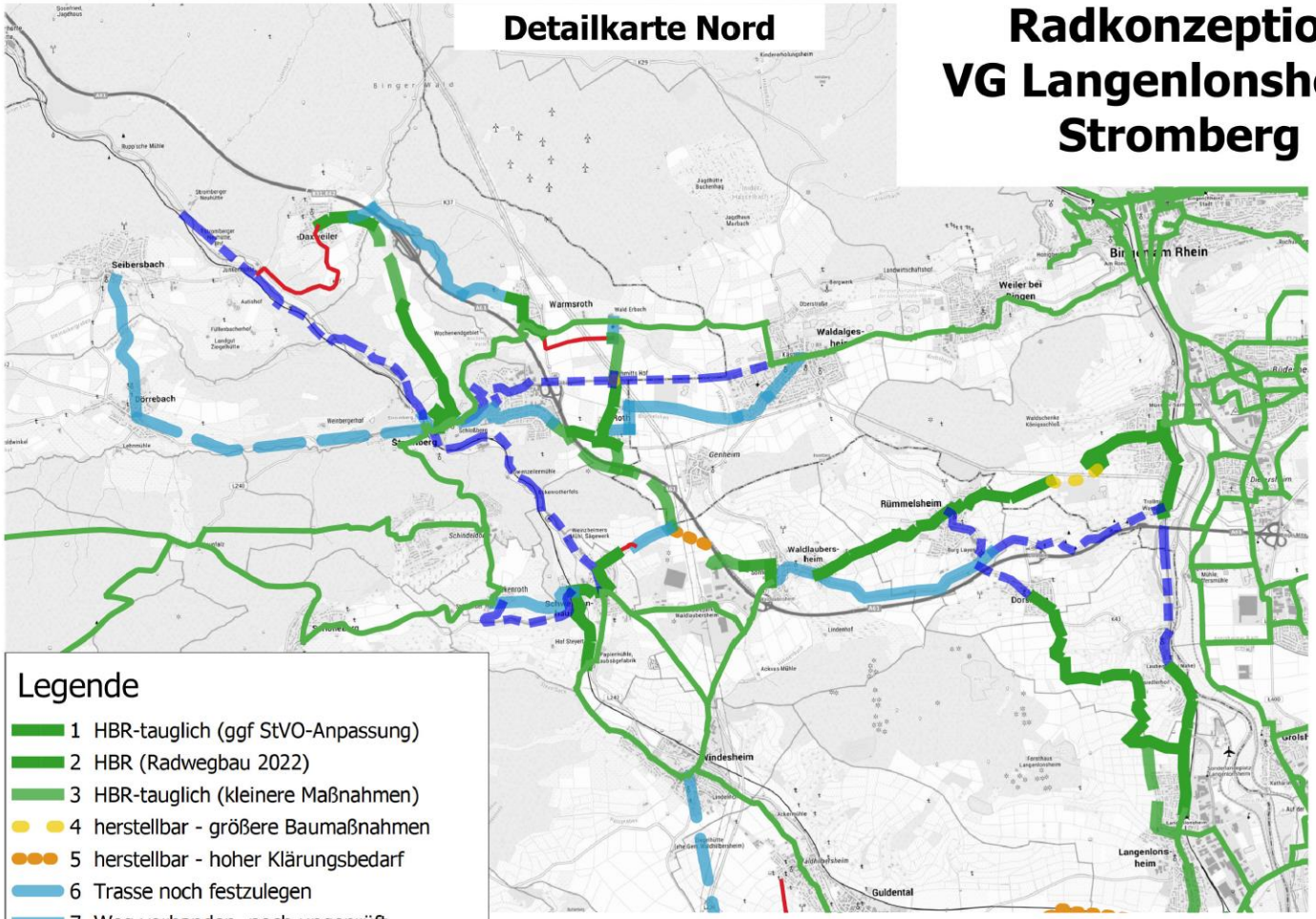

Bestandsaufnahme

Zwischenstand 04/2022

N

0 1 2 km

... gemeinsam gute Wege finden.

Andrea Rau
AR Mobilitätsplanung

Legende

- 1 HBR-tauglich (ggf StVO-Anpassung)
- 2 HBR (Radwegbau 2022)
- 3 HBR-tauglich (kleinere Maßnahmen)
- 4 herstellbar - größere Baumaßnahmen
- 5 herstellbar - hoher Klärungsbedarf
- 6 Trasse noch festzulegen
- 7 Weg vorhanden, noch ungeprüft
- 8 Zuständigkeit Land/LBM
- 9 ungeeignet, nicht sinnvoll
- HBR / Radweisung Bestand

Kartengrundlage: TopPlusOpen © GeoBasis-DE / BKG 2022
© Bundesamt für Kartographie und Geodäsie.

Stand Erarbeitung Konzept

weitere Schritte bis Sommer 2022:

- Einarbeitung und Prüfung der Vorschläge Öffentlichkeit
- Prüfung der gewünschten Wege bzw. Umsetzbarkeit/Bedeutung
- Priorisierung der Verbindungen (Bedarf Alltag, Tourismus, Machbarkeit, Kosten, …)
- Zeitrahmen mögliche Umsetzung
- *Vorstellung Konzeptentwurf in den Gremien / Beschlussfassung*