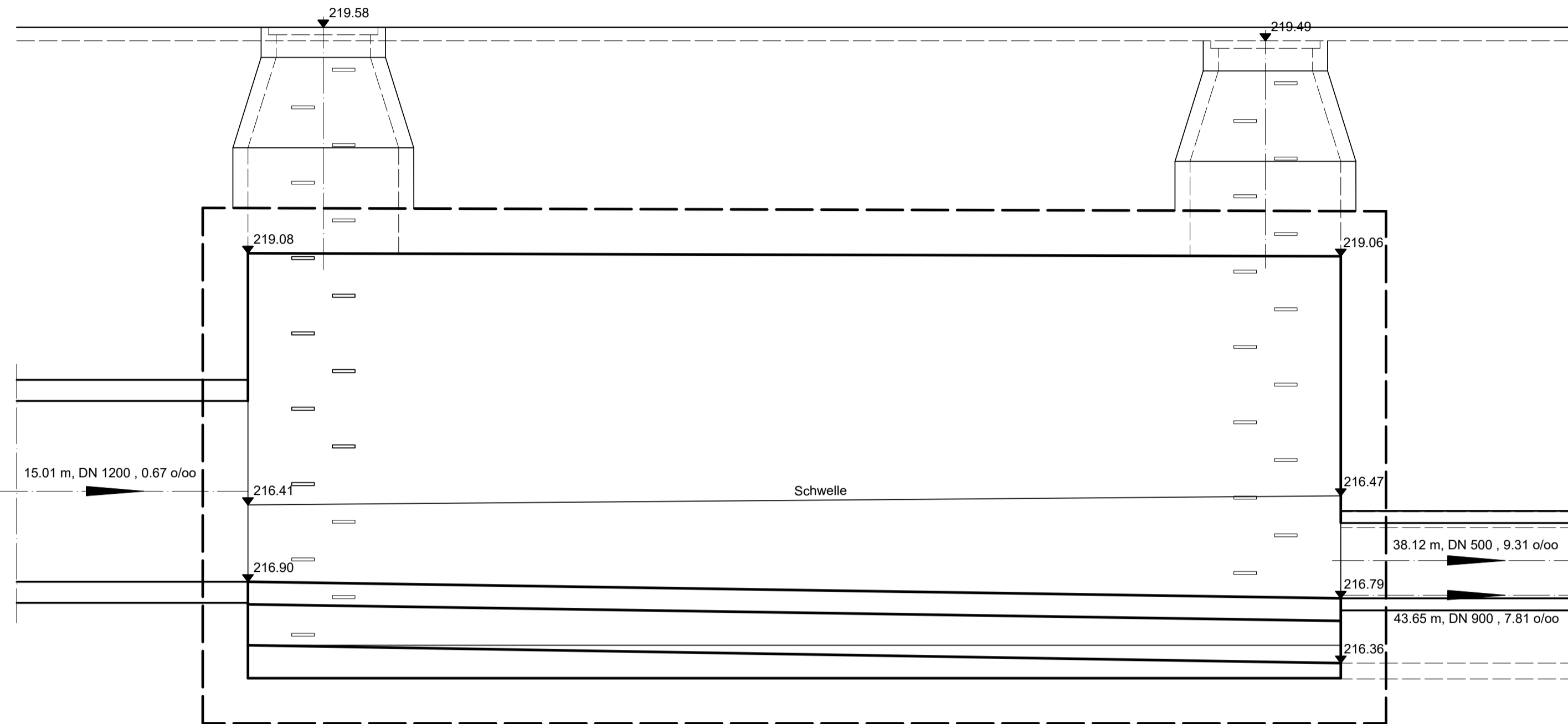
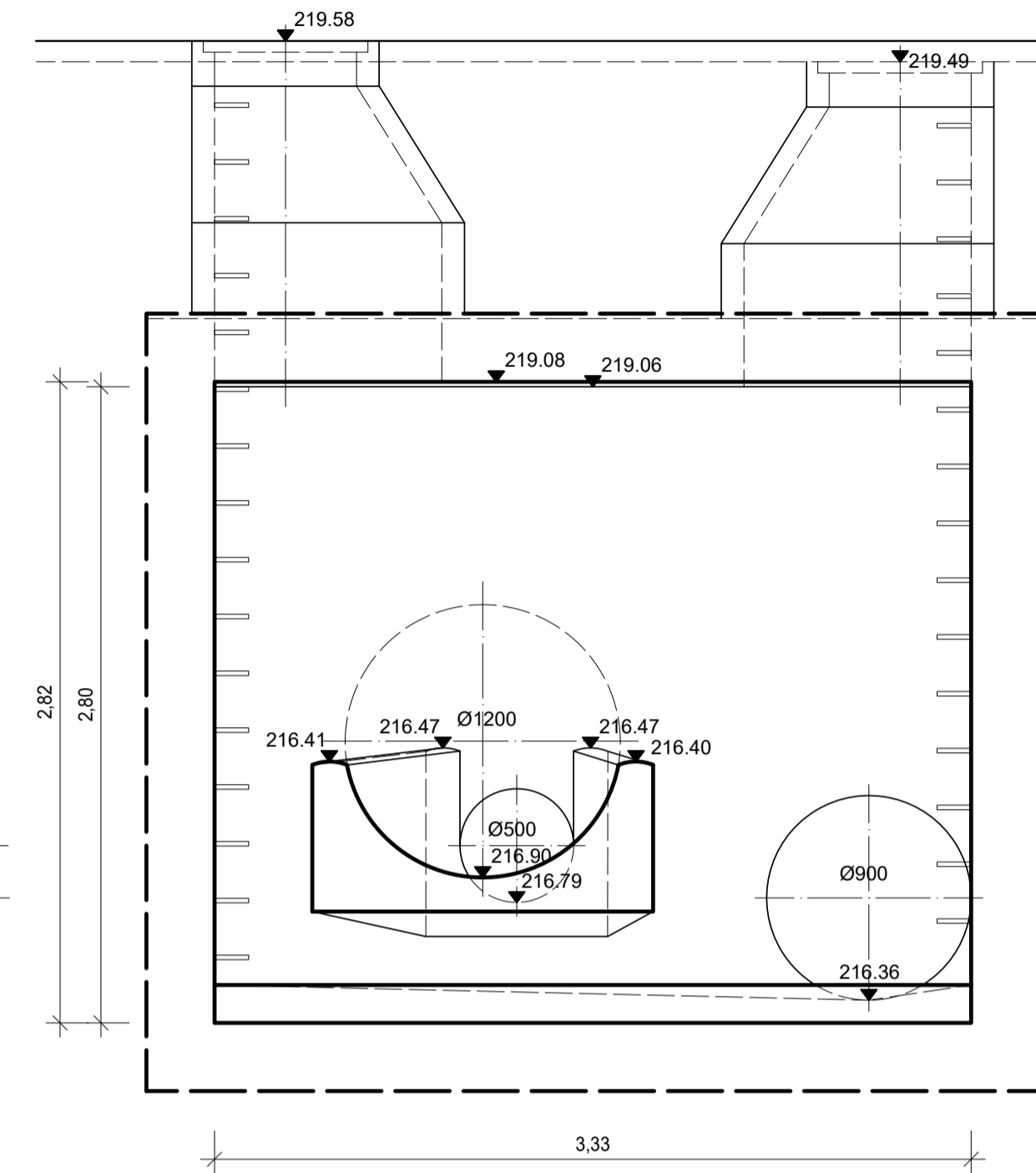


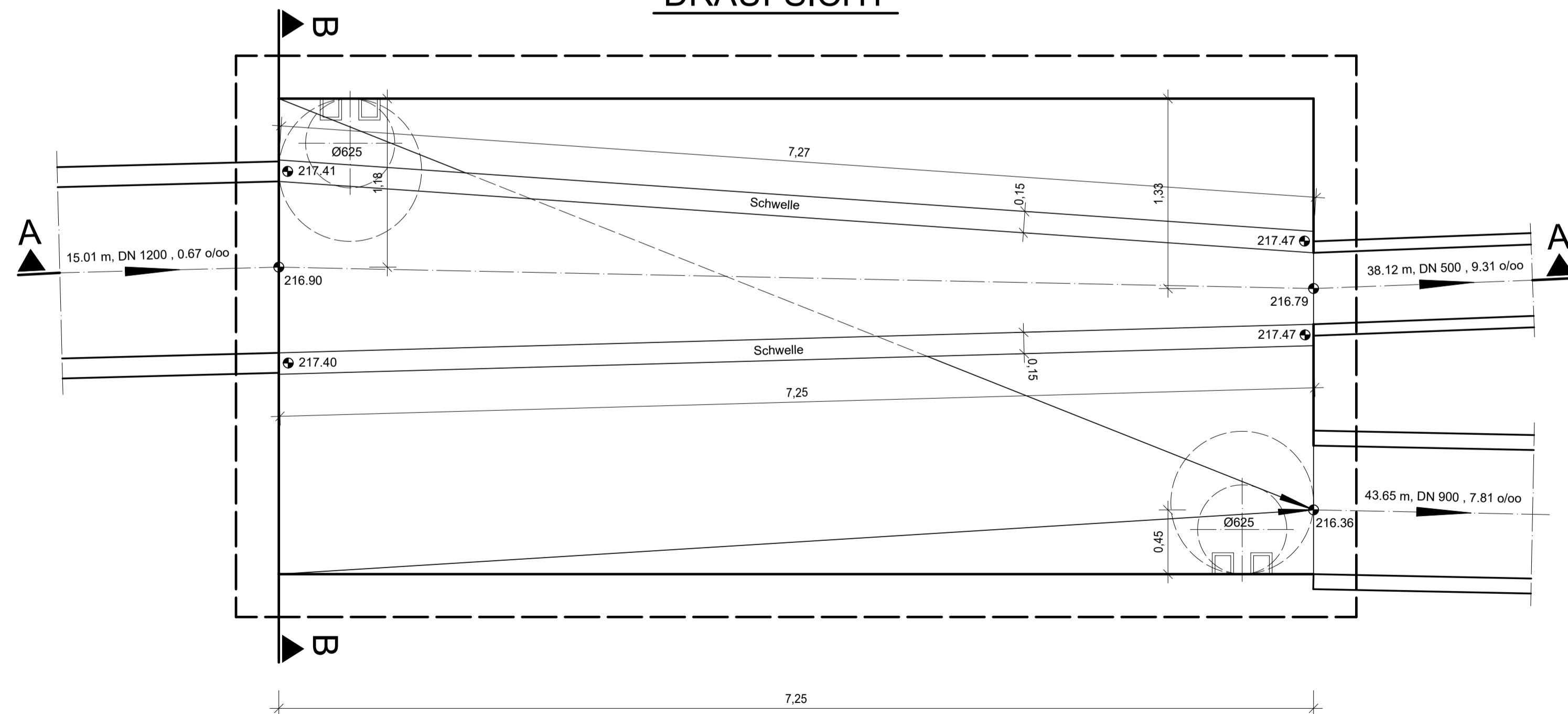
SCHNITT A - A



SCHNITT B - B




DRAUFSICHT



Genehmigungsplanung

Status/Art der Änderung	Datum	Name


 STRASSE
 BAHN
 LÄRMSCHUTZ
 BRÜCKEN
 ERSCHLIESSUNG
 WASSERWIRTSCHAFT
 KABELNETZE
 STÄDTEBAU
 VERMESSUNG

Bad Kreuznach * Simmern * Düsseldorf
 DILIG | BT Ingenieurgesellschaft mbH
 Ringstraße 97 * 55543 Bad Kreuznach
 Tel. (0671) 88855-0 * www.dilig-bt.de * info@dilig-bt.de

geprüft
R. Fode

Bauherr: **Verbandsgemeindeverwaltung Langenlonsheim-Stromberg**
 Projekt: **Kanalisation Stadt Stromberg -Abwasserwerk-**

Darstellung: **Bauwerksplan (Bestand) RÜ-E 5.03 "Bierwirtsche Wiese"**

Layerstatus:	-	Plannamen:	4_BW_25_RÜ-E-5.03_Bestand_2021-04-28
Grenzpunkte:	ALKIS-Daten	Koordinatensystem:	UTM
Landeshöhen:	Höhenbezug GIS	Katasterhintergrund (ALKIS-Daten):	08/2019
Bearbeiter:	PM	Datum:	28.04.2021
Zeichner:	HZ	Plangröße:	-
Vermessung:	HZ	Projekt-Nr.:	3362
		Anlage-Nr.:	4
		Blatt-Nr.:	4
		Maßstab:	1:25

P:\Planung\IBU\30302\PLANUNG\GIB\CAD\T\GPM_BW_25_RÜ-E-5.03_Bestand_2021-04-28.dwg