

Auszug aus den Geobasisinformationen

Liegenschaftskarte



Rheinland-Pfalz

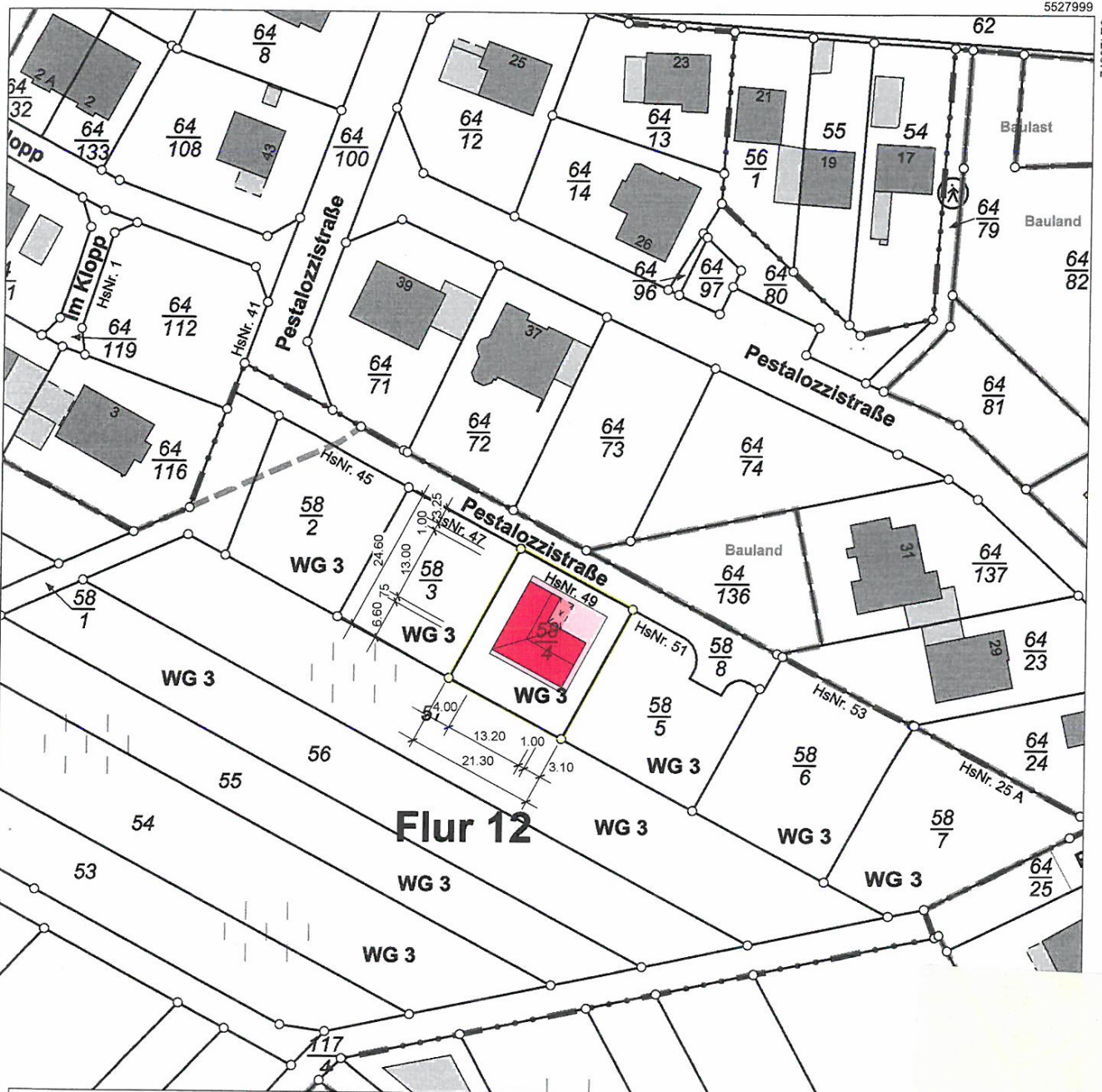
VERMESSUNGS- UND
KATASTERAMT
RHEINHESSEN-NAHE

Hergestellt am 05.05.2023


Flurstück: 58/4
Flur: 12
Gemarkung: Langenlonsheim (1924)


Gemeinde: Langenlonsheim
Landkreis: Bad Kreuznach

Ostdeutsche Straße 28
55232 Alzey




Langenlonsheim / Idar-Oberstein, Mai 2023

Bauherr: 

Entwurfsverfasser: 

5527789

Maßstab 1 : 1 000 

Vervielfältigungen für eigene Zwecke sind zugelassen. Eine unmittelbare oder mittelbare Vermarktung, Umwandlung oder Veröffentlichung der Geobasisinformationen bedarf der Zustimmung der zuständigen Vermessungs- und Katasterbehörde (§ 12 Landesgesetz über das amtliche Vermessungswesen)
Hergestellt durch das Vermessungs- und Katasteramt Rheinhausen-Nahe.